



El sistema de acceso restringido
a zonas peatonales

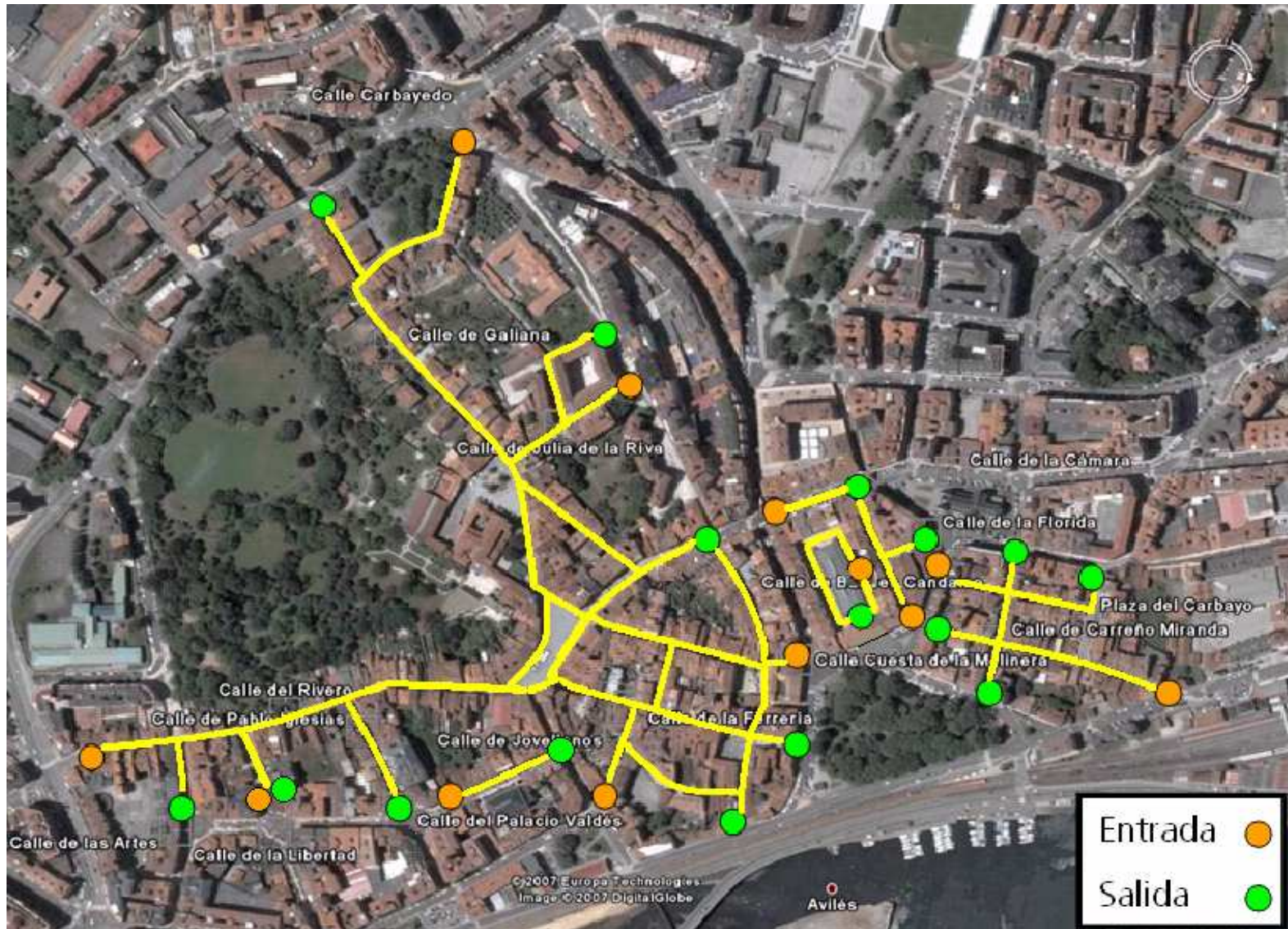


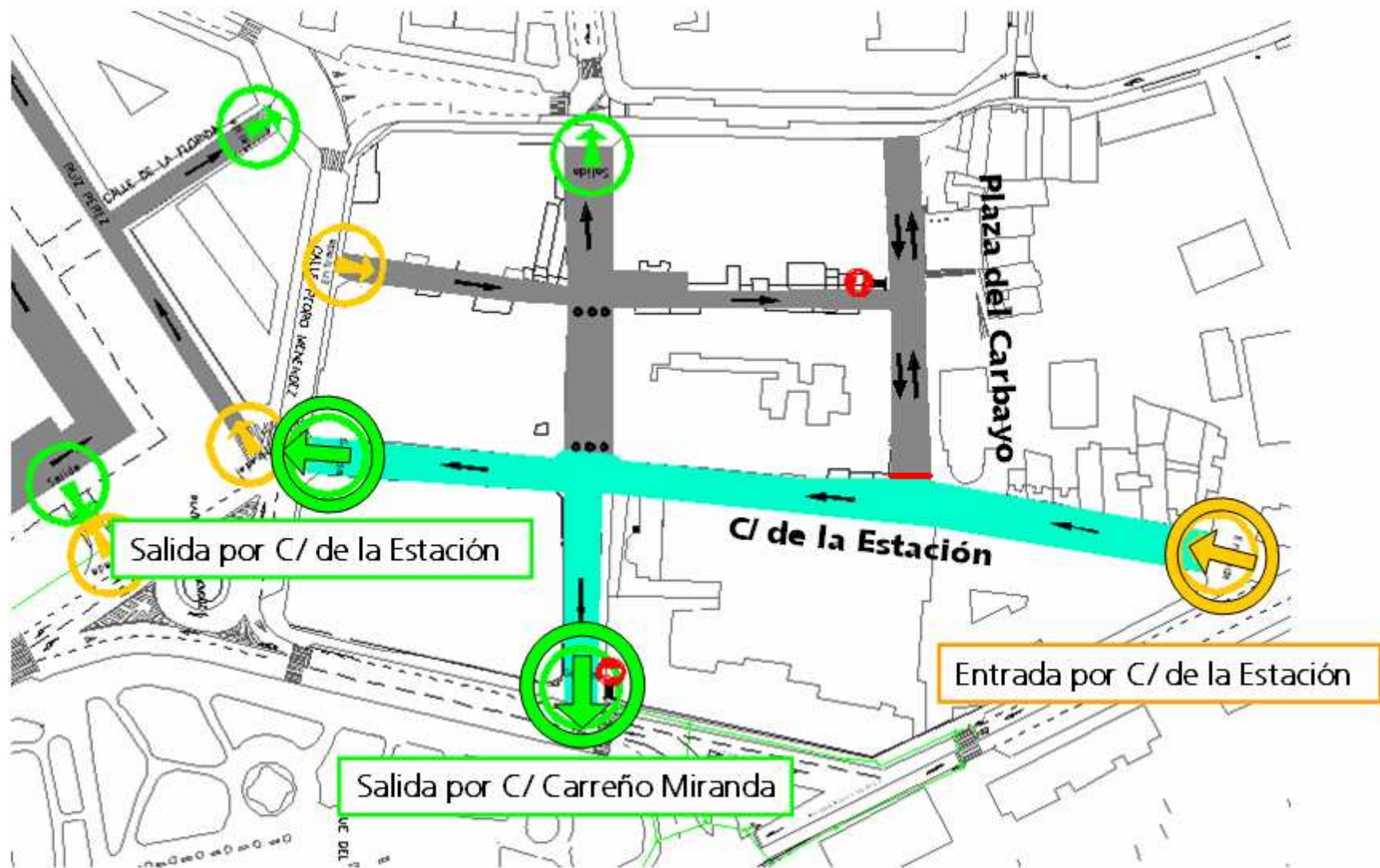
Objetivos

- **Proporcionar la optimización del uso de determinadas calles para la circulación peatonal, en busca de:**
 - Mejorar la seguridad vial
 - Ampliar espacios para el disfrute peatonal
 - Mejorar las operaciones básicas en la zona que requieran el acceso de vehículos
 - Reducir los índices de contaminación, atmosférica y acústica
 - Mejorar la conservación del entorno urbano en zonas de especial catalogación histórico-arquitectónica
 - Mejorar la calidad de vida en la ciudad



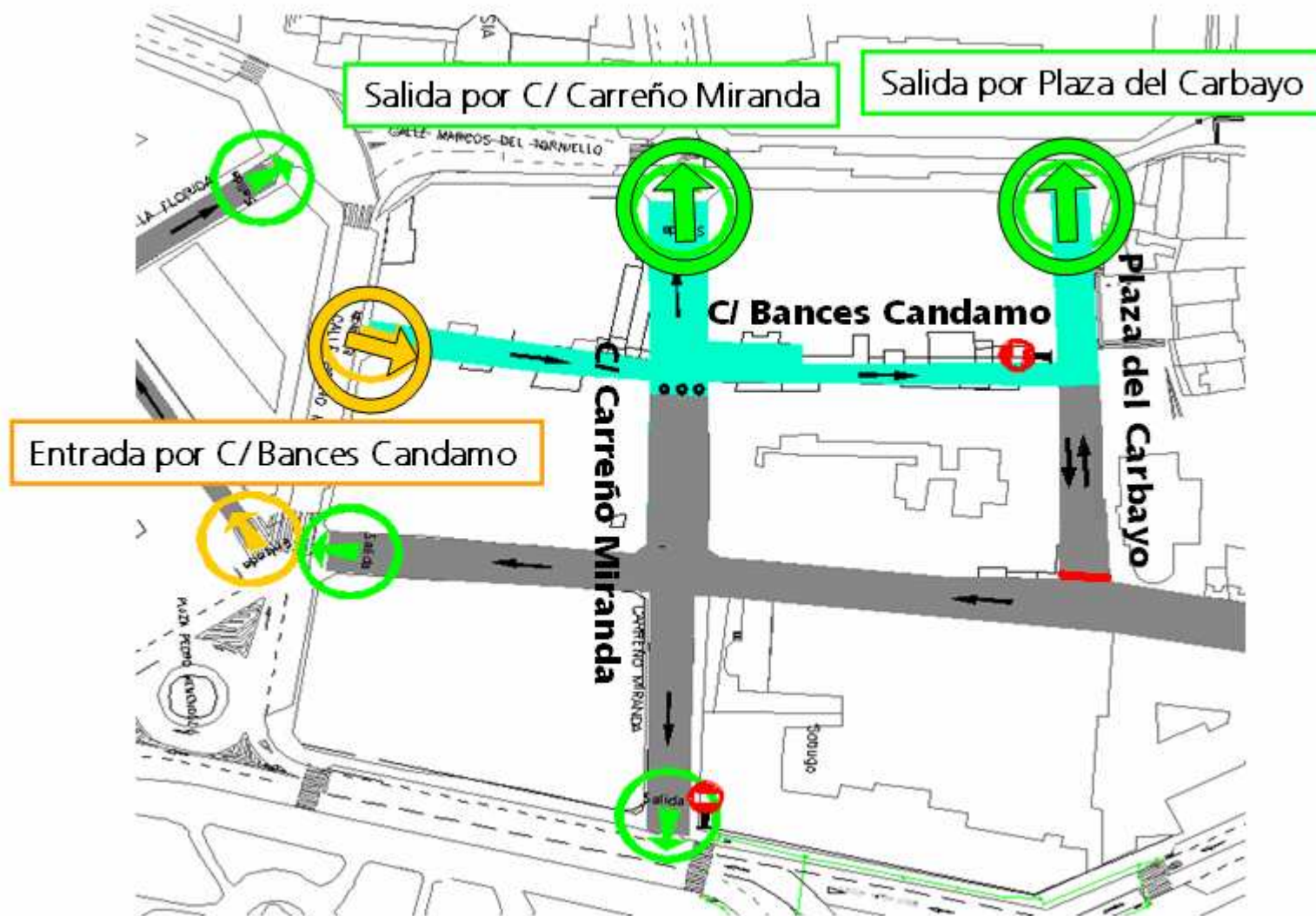
Distribución de las puertas





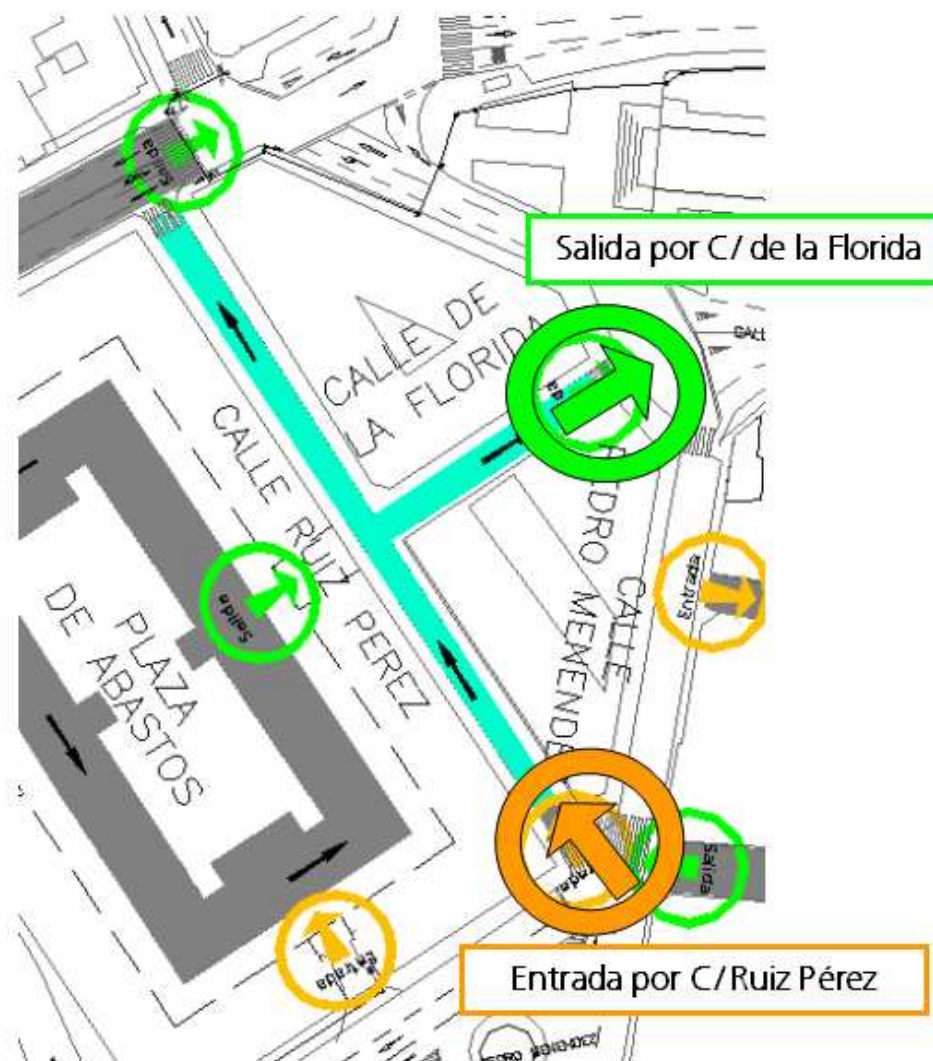


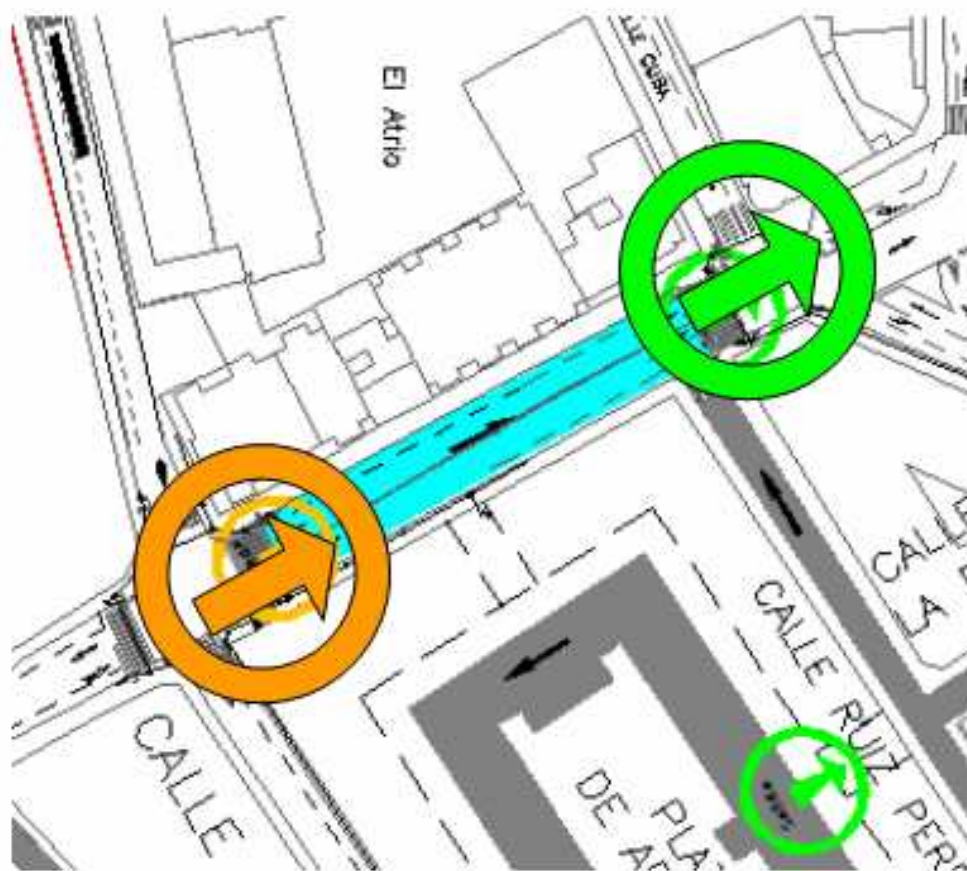

Circuito permitido desde C/ Bances Candamo





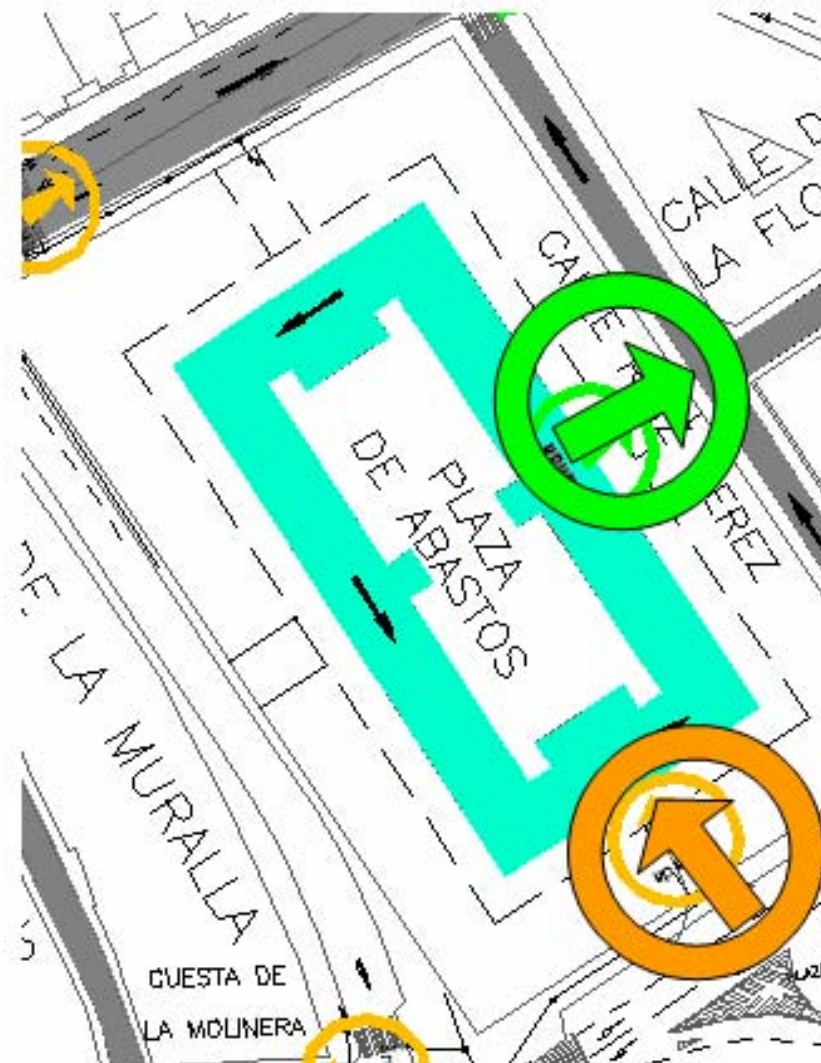
Circuito permitido desde C/ Ruiz Pérez







Circuito permitido desde Plaza de Abastos





Circuito permitido desde C/ Cuesta de la Molinera



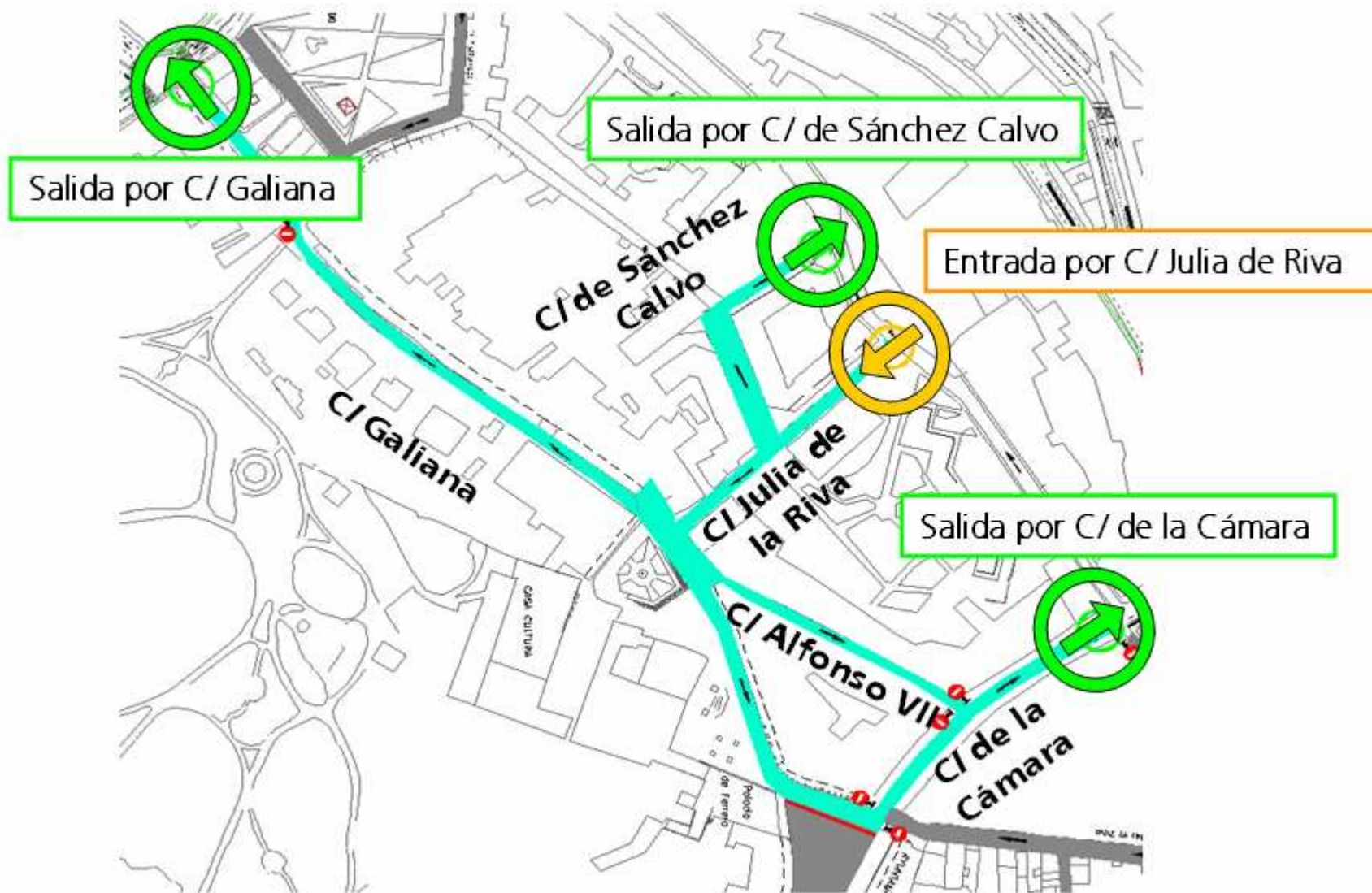


Circuito permitido desde C/ Jovellanos



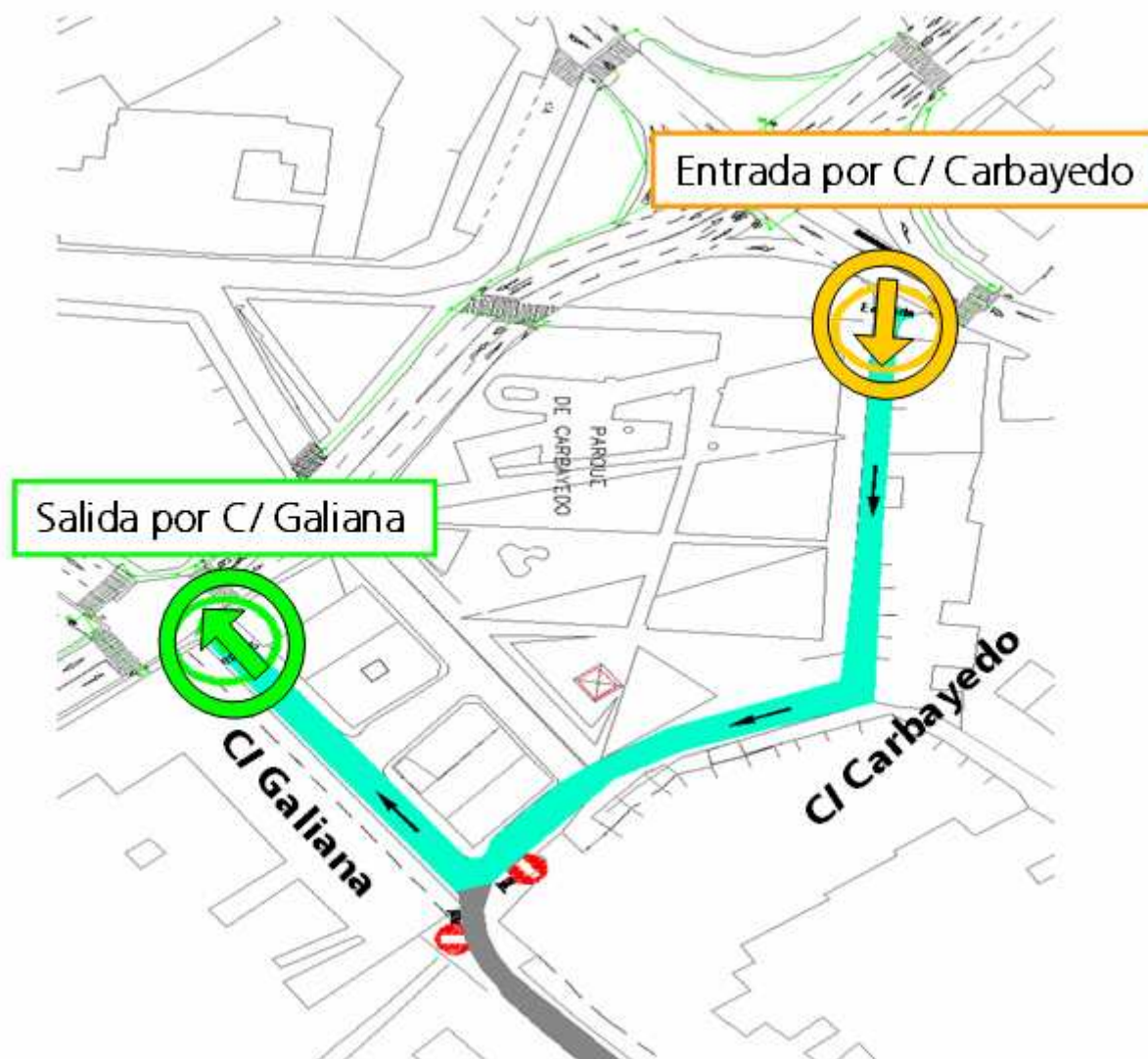


Circuito permitido desde C/ Julia de la Riva






Circuito permitido desde C/ Carbayedo



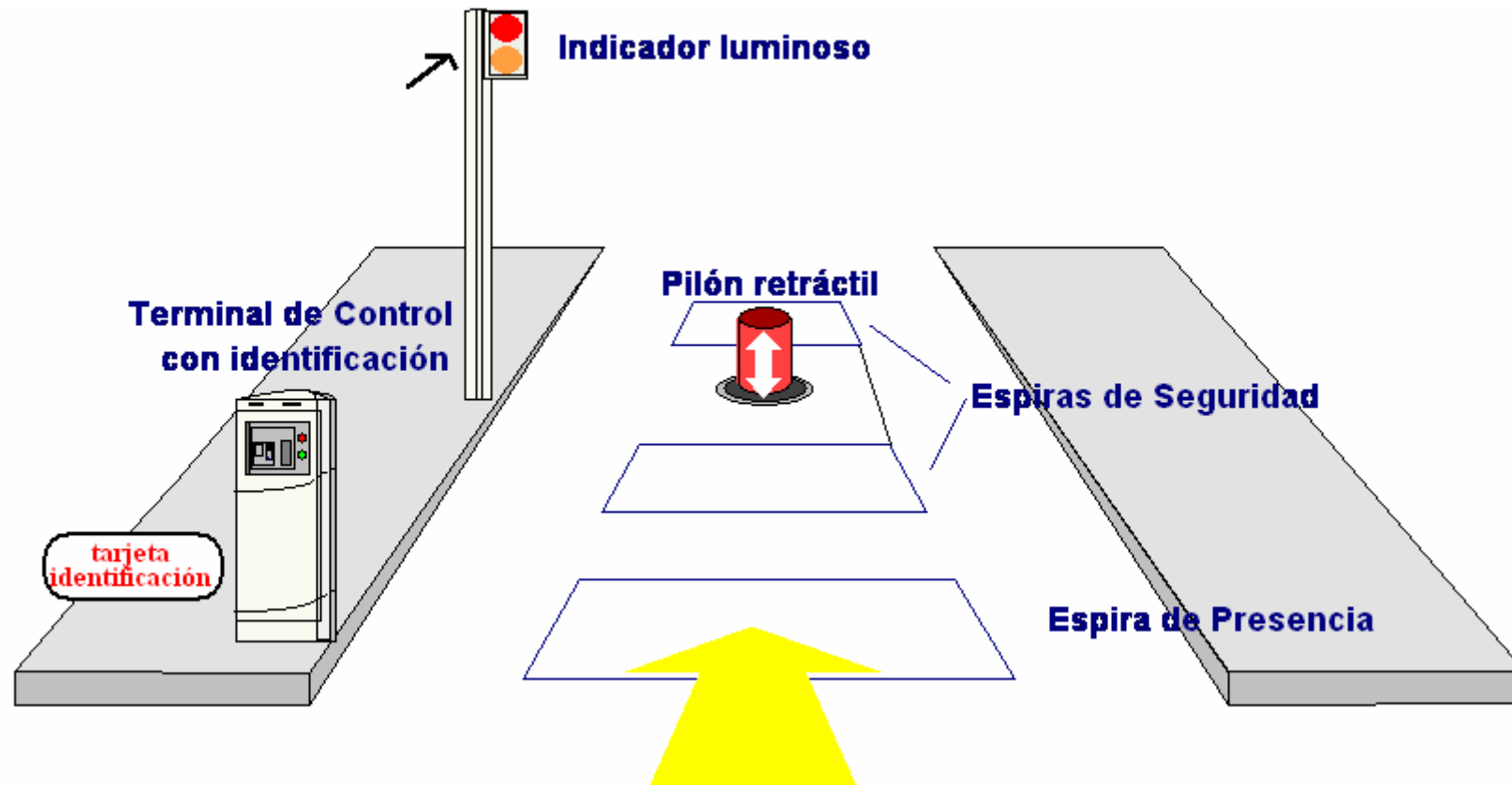


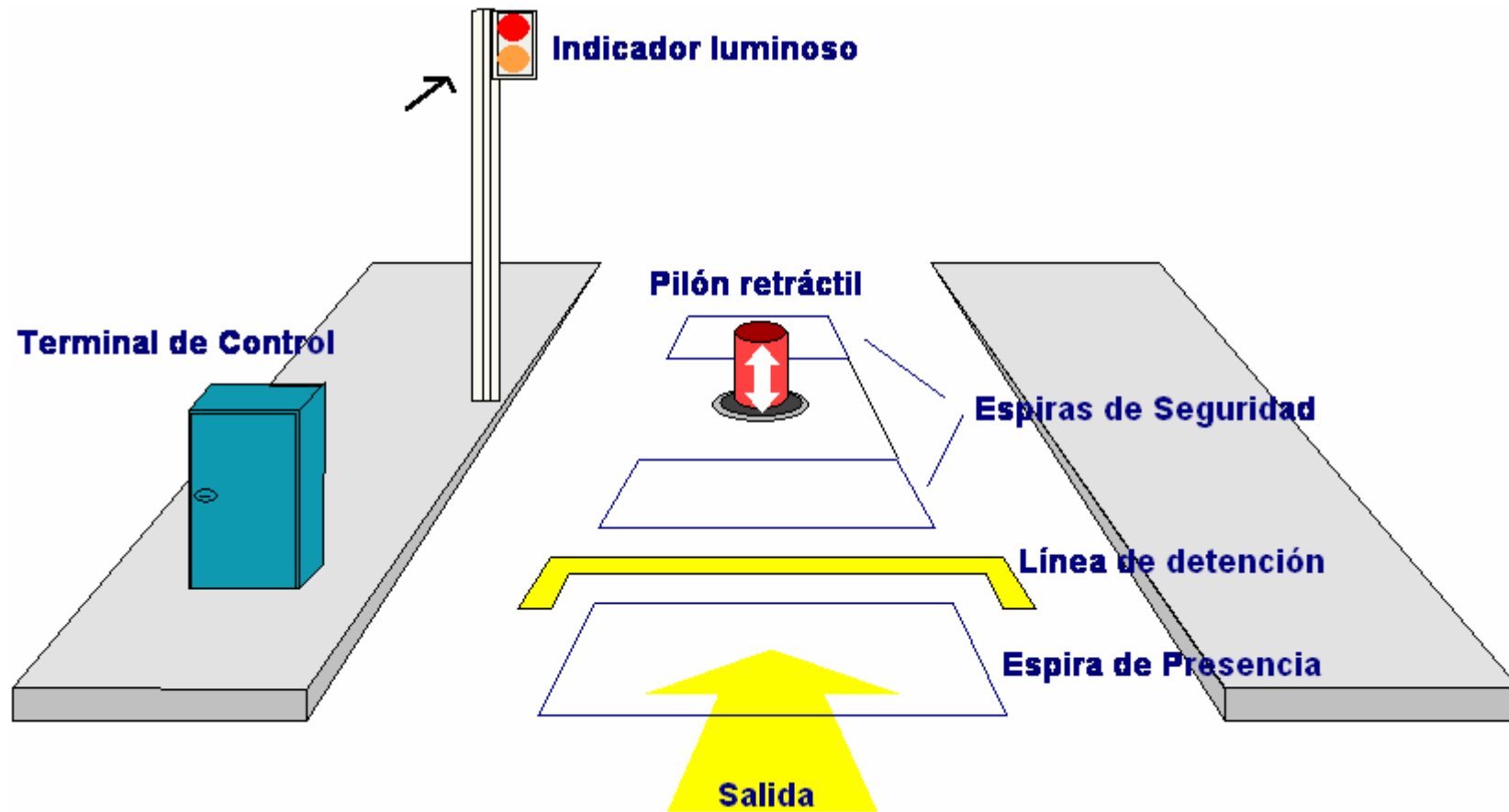
Circuito permitido desde C/ Palacio Valdés

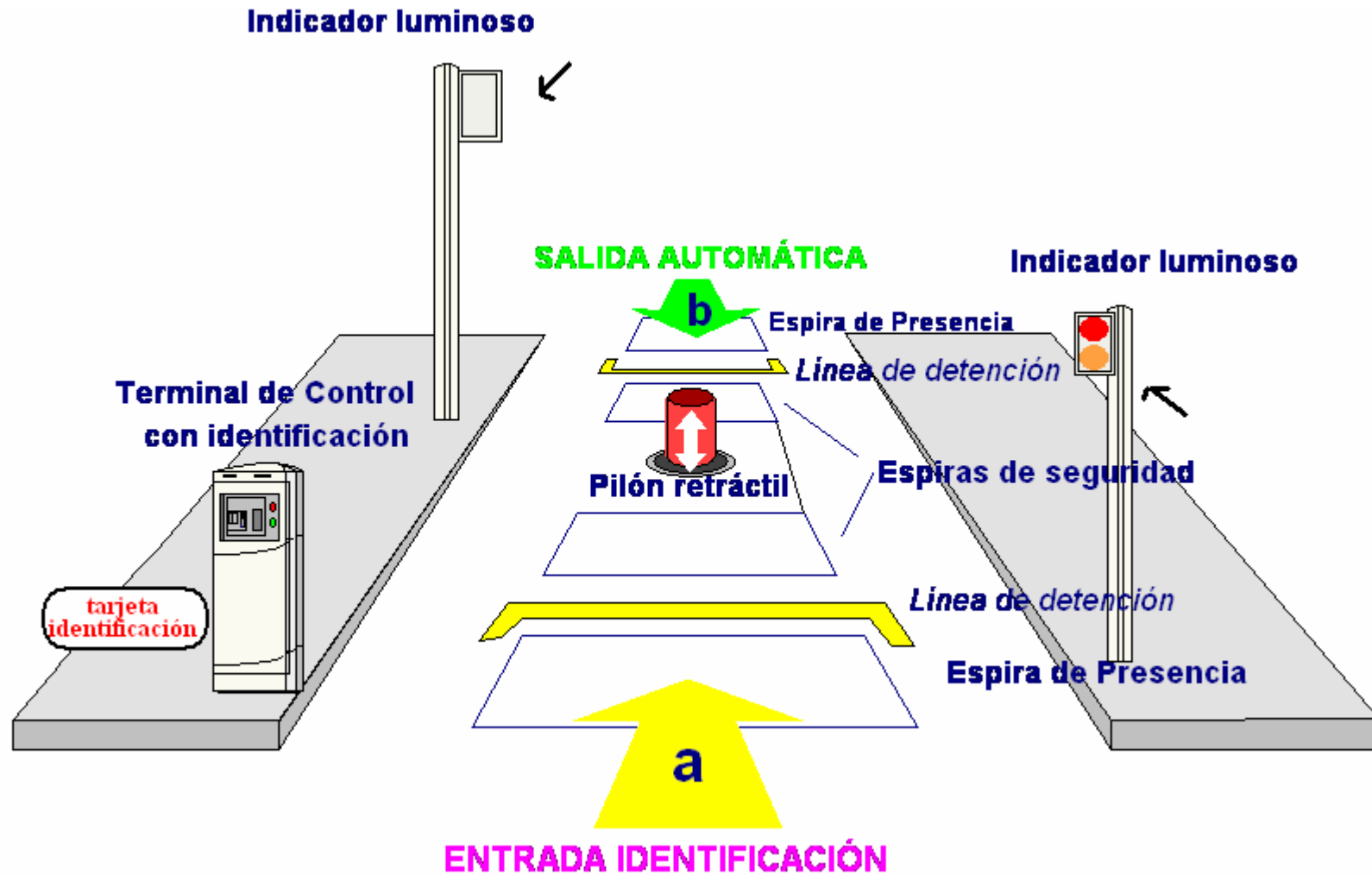














Centro de Control de Movilidad de Avilés Elementos integrantes (I)

- 12 cámaras de control de accesos a la Zona Peatonal
- 12 puertas de entrada a la Zona Peatonal
- 16 puertas automáticas de salida de la Zona Peatonal





Centro de Control de Movilidad de Avilés
Elementos integrantes (II)

- 2 pantallas en el Centro de Control de Movilidad de 50"
- 8 pantallas en el Centro de Control de Movilidad de 20"
- 2 puestos de operador





Centro de Control de Movilidad de Avilés
Peatonalización del Casco Antiguo de Avilés

Peatonalización del Casco Antiguo de Avilés (*Ejemplo de datos almacenados en una semana*)

Informe del N° de Vehículos que acceden a la zona peatonal controlada del Ayuntamiento de Avilés

Semana del 28/09/2009 al 04/10/2009

Puerta	Número de vehículos diarios							Semanal
	Lunes 28/09/2009	Martes 29/09/2009	Miércoles 30/09/2009	Jueves 01/10/2009	Viernes 02/10/2009	Sábado 03/10/2009	Domingo 04/10/2009	Semanal
E01 Molinera	195	223	229	205	263	144	110	1369
E02 Jovellanos	276	261	296	289	316	194	132	1764
E03 Palacio Valdés	81	64	79	80	77	55	39	475
E04 Libertad	211	213	213	208	216	184	126	1371
E05 Rivero	57	56	69	54	63	48	33	380
E06 Plaza Carbayedo	93	85	89	88	98	70	31	554
E07 Julia de la Riva	325	326	353	339	352	226	171	2092
E08 Bancos Candamo	69	64	70	81	76	55	33	448
E09 La Estación	161	164	171	183	195	133	102	1109
E10 Rúi Pérez	18	18	24	17	22	12	11	122
E11 Plaza Abastos	42	57	37	50	50	37	6	279
E12 C/ La Camara	Datos no disponibles a fecha del 04 de Octubre							
Totales	1528	1531	1630	1594	1728	1158	794	9963

- La puerta mas transitada es la de Julia de la Riva con 2.092 entradas.
- La puerta menos transitada es la de Rúi Pérez con 122 entradas.
- El día de mayor volumen de vehículos es el viernes con un transito de 1.728 vehículos.
- El volumen total de actuaciones en una semana es de 9.963 entradas.



Centro de Control de Movilidad de Avilés

Puertas de accesos: otros administradores del sistema

Desde el puesto de recepción de los establecimientos citados existe conexión por voz y vídeo y se puede realizar el accionamiento del bolardo:

Terminal de acceso de C/ Cuesta La Molinera




Hotel La Villa
Hotel Don Pedro
Hotel Luzana
Hotel NH Ferrera
Clínica Rozona

Terminal de acceso de C/ Julia de la Riva

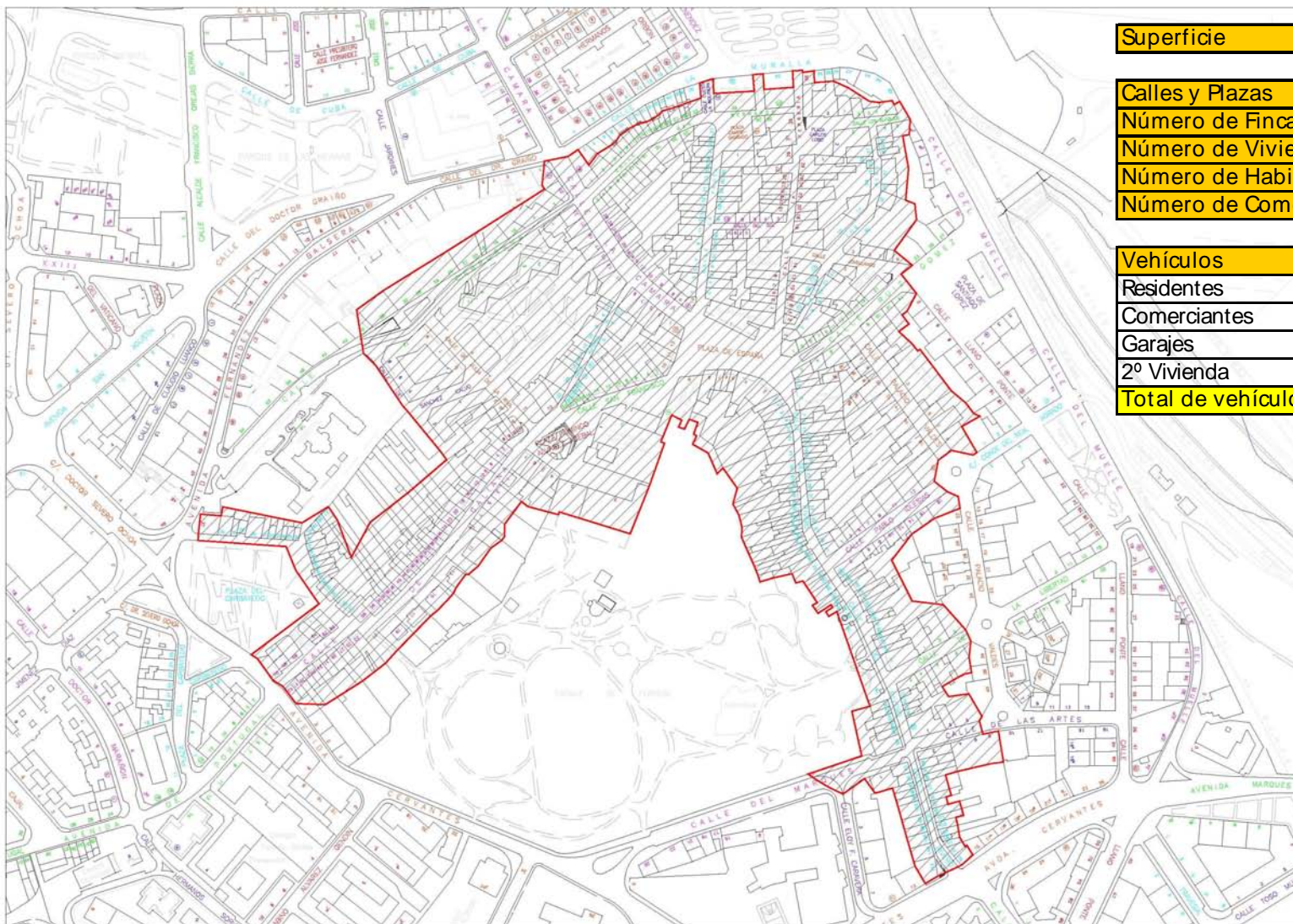


Hotel La Villa
Clínica Rozona



Centro de Control de Movilidad de Avilés

Datos de tarjetas de acceso a Zona Plaza de España

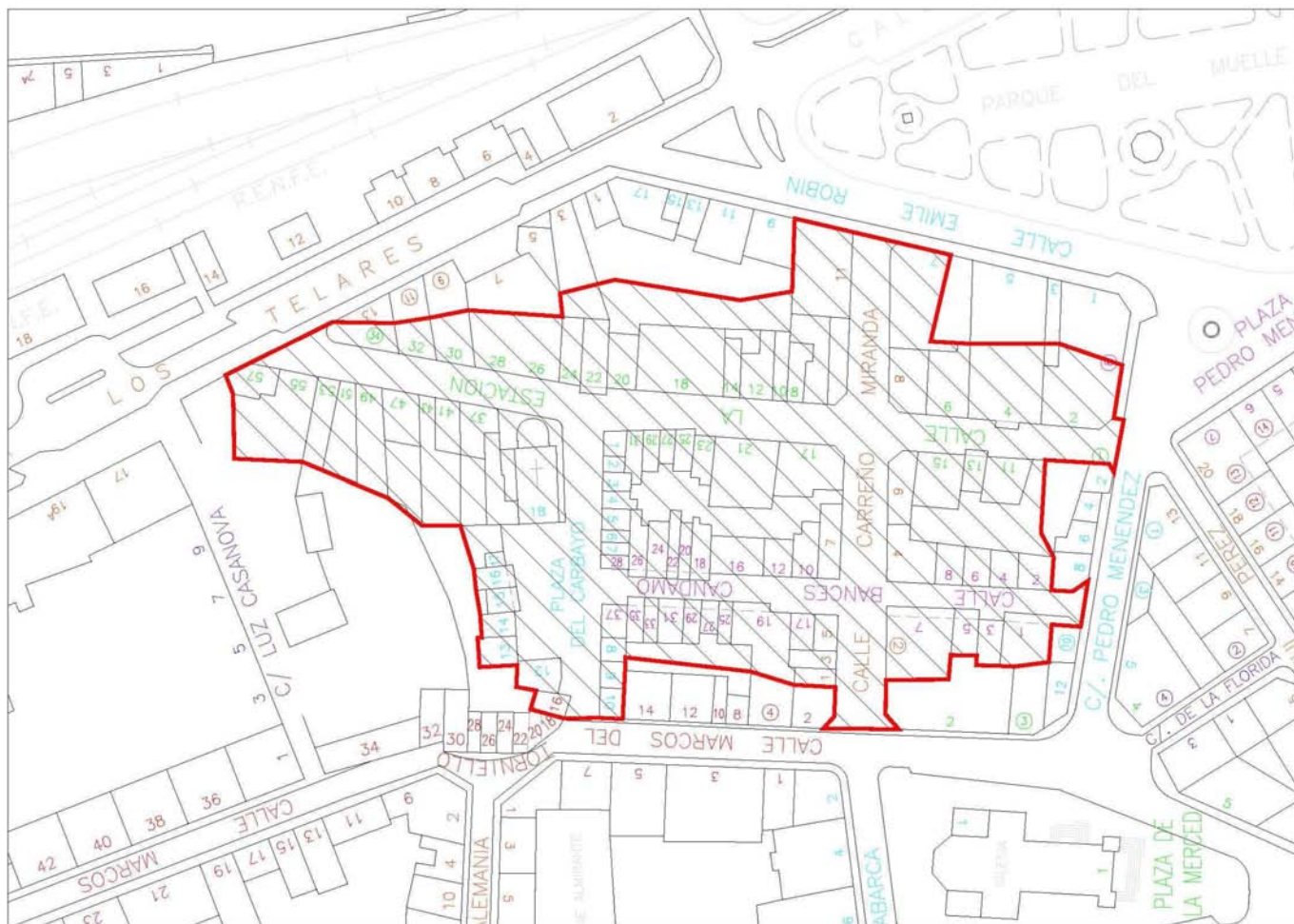


Superficie	186.475,00
Calles y Plazas	27
Número de Fincas	635
Número de Viviendas	1.698
Número de Habitantes	4.014
Número de Comercios	390
Vehículos	
Residentes	1.185
Comerciantes	331
Garajes	362
2º Vivienda	41
Total de vehículos	1.919



Centro de Control de Movilidad de Avilés

Datos de tarjetas de acceso a Zona de Sabugo



Superficie	17.148,00
------------	-----------

Calles y Plazas	4
Número de Fincas	60
Número de Viviendas	81
Número de Habitantes	110
Número de Comercios	51

Vehículos	
Residentes	30
Comerciantes	51
Garajes	0
2º Vivienda	0
Total de vehículos	81



Centro de Control de Movilidad de Avilés

Datos de tarjetas de acceso a Zona de Plaza de Abastos Hnos. Orbón



Superficie	22.301,00
------------	-----------

Calles y Plazas	4
Número de Fincas	89
Número de Viviendas	289
Número de Habitantes	616
Número de Comercios	51

Vehículos	
Residentes	191
Comerciantes	61
Garajes	131
2º Vivienda	10
Total de vehículos	393



Centro de Control de Movilidad de Avilés

Datos generales de tarjetas de acceso

Superficie	225.924,00
------------	------------

Calles y Plazas	35
Número de Fincas	486
Número de Viviendas	2.068
Número de Habitantes	4.740
Número de Comercios	390

Vehículos	
Residentes	1.406
Comerciantes	438
Garajes	493
2º Vivienda	51
Total de vehículos	2.388

OTROS ACCESOS AUTORIZADOS

Familiares más de 60 años	129	vehículos
Grandes Minusválidos	20	vehículos
Prensa y TV	12	vehículos
Fotógrafos	20	vehículos
Funerarias	10	tarjetas
Taxis	101	vehículos
Servicios de Urgencia	59	tarjetas
Reparto Farmacia	6	tarjetas
Organismos Oficiales	50	tarjetas
Reparto de Mercancías	898	vehículos



Ayuntamiento de Avilés

Gijón a 22 y 23 de Octubre de 2009

